



# Stax- Gelukswandeling

Door Peter Cousaert

Bekijk op mobiel



Lengte: 4.5 km



Stijging: 32 m



Moeilijkheidsgraad: 4/10



Poelstraat, 9820 Merelbeke, België



Poelstraat, 9820 Merelbeke, België

## Legende



Route



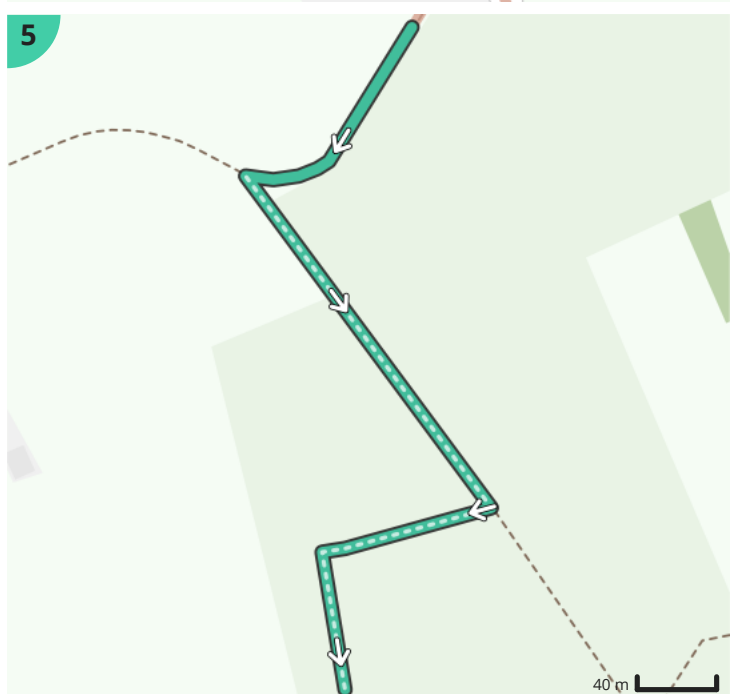
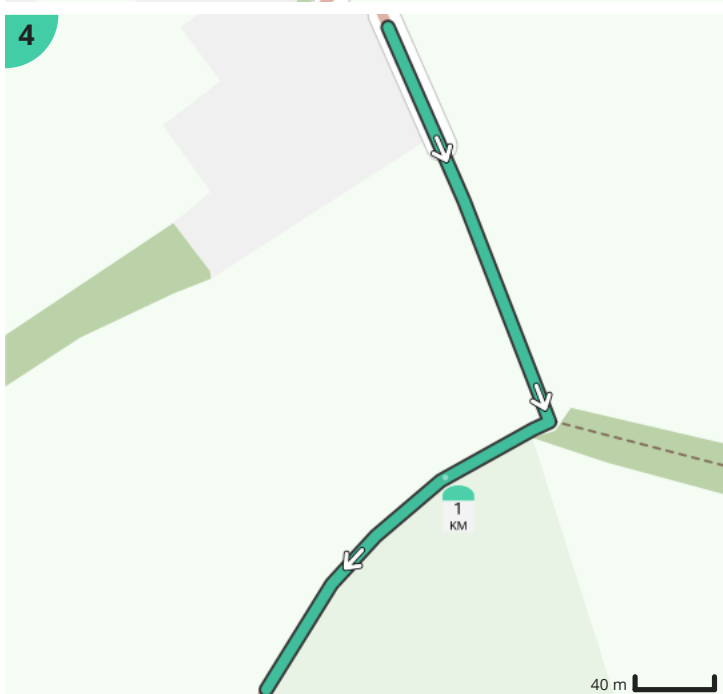
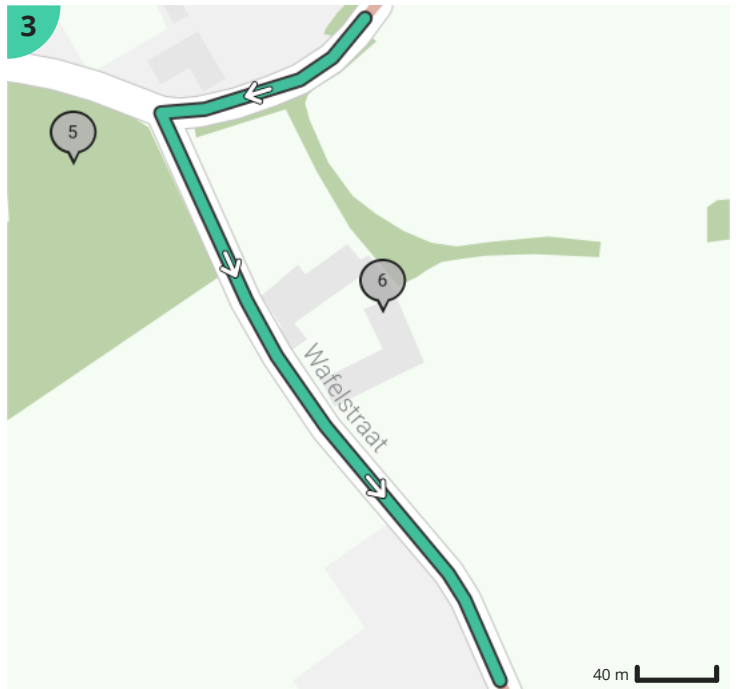
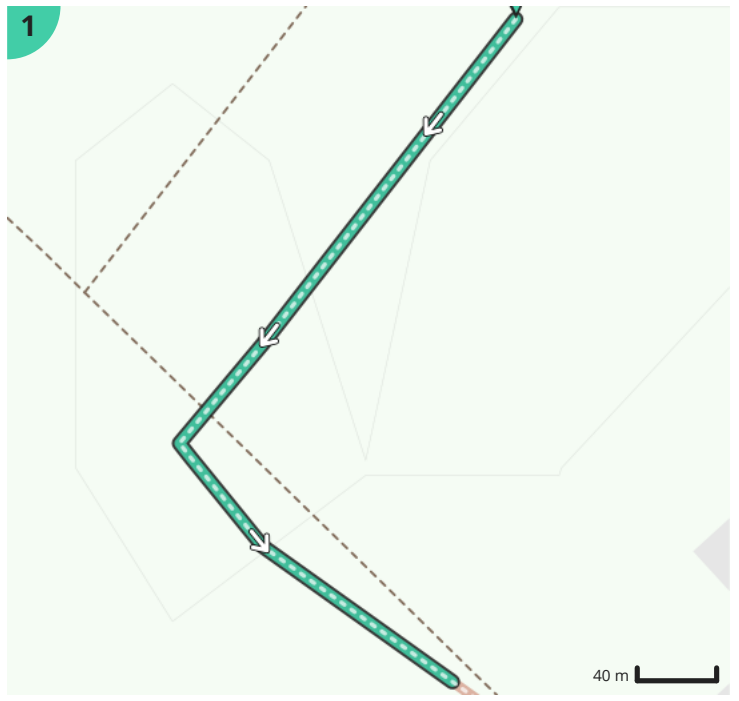
Bezienswaardigheid

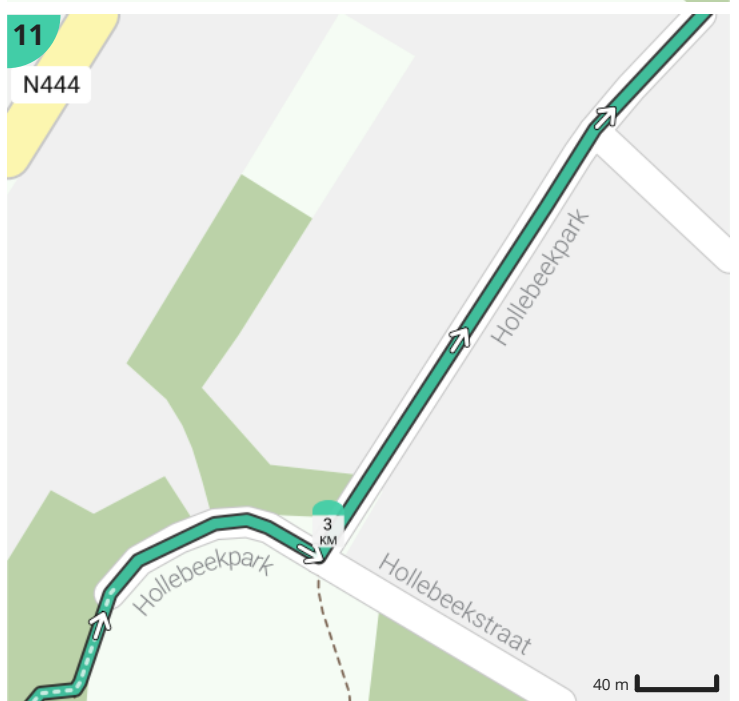
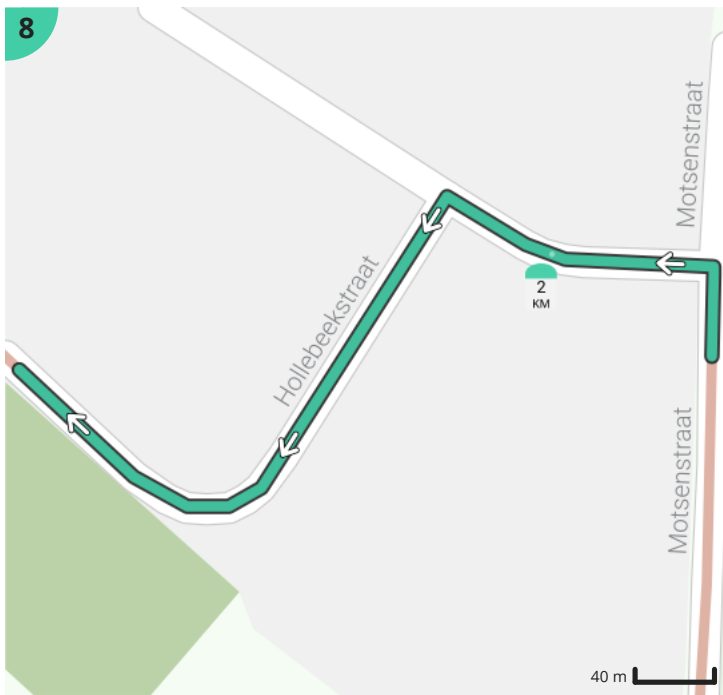
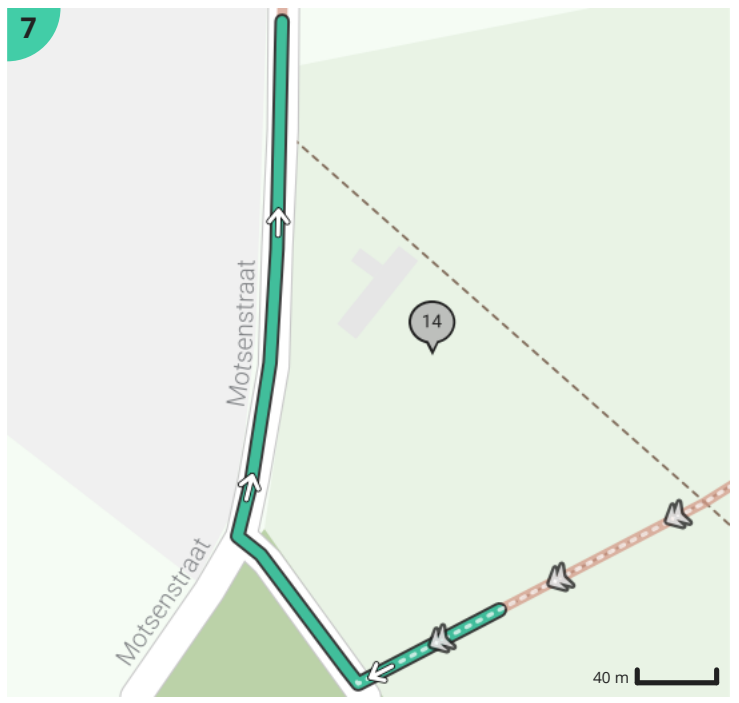
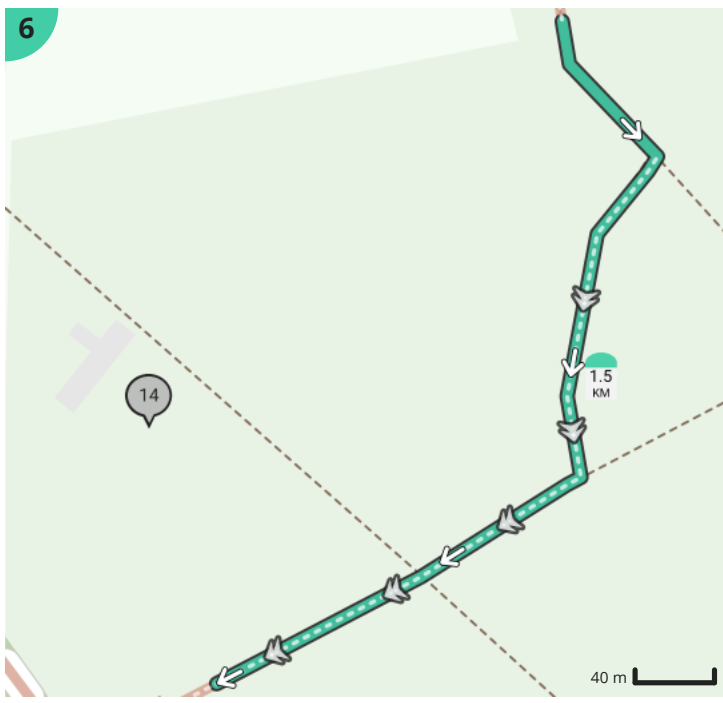


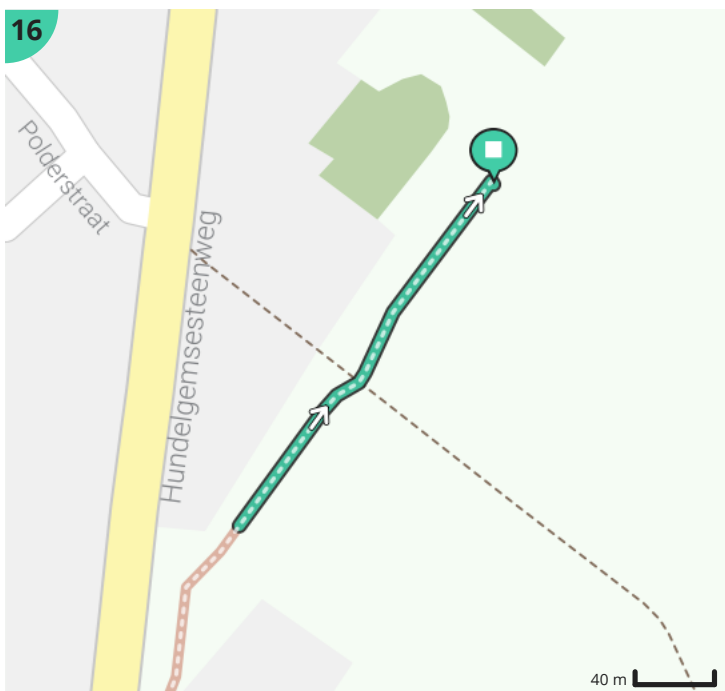
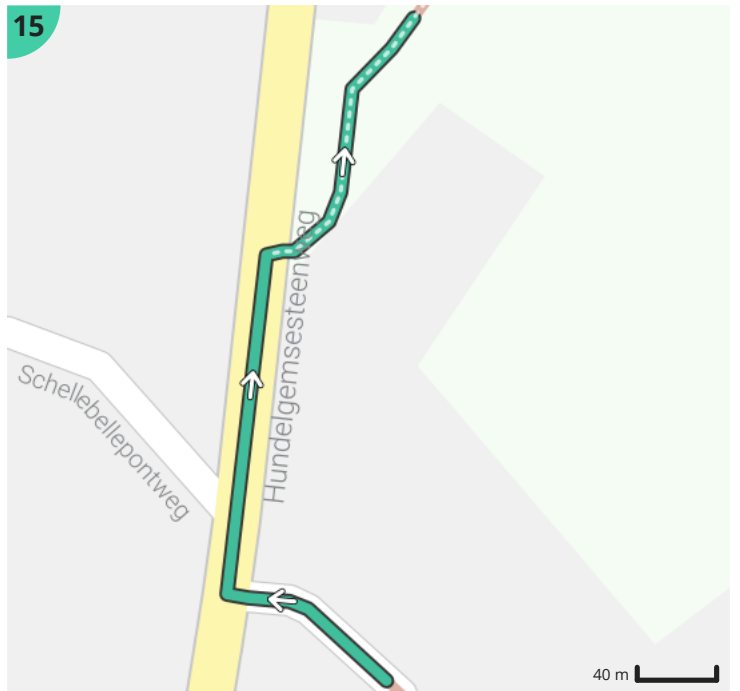
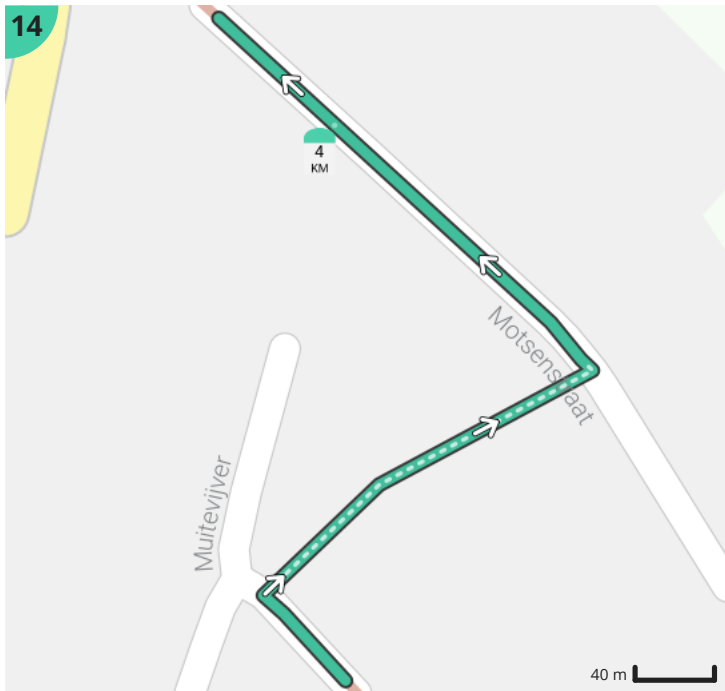
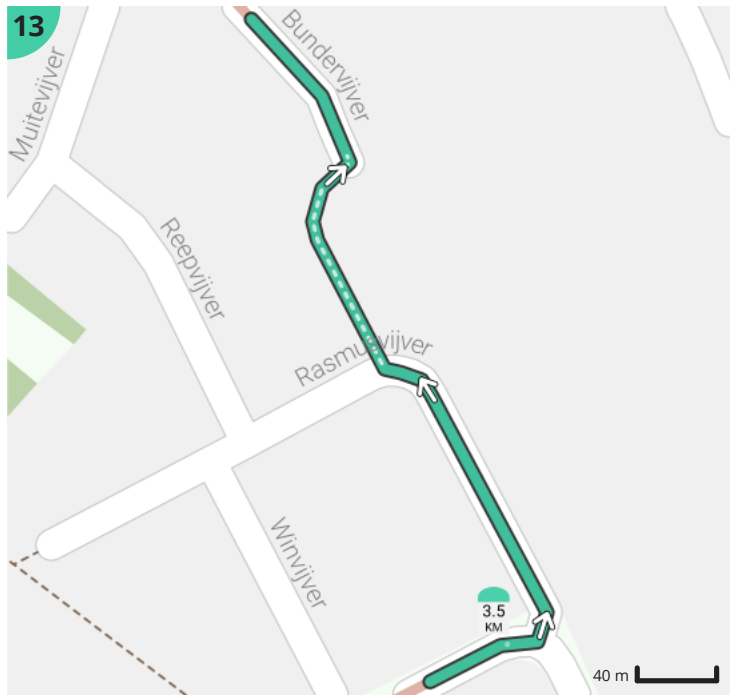
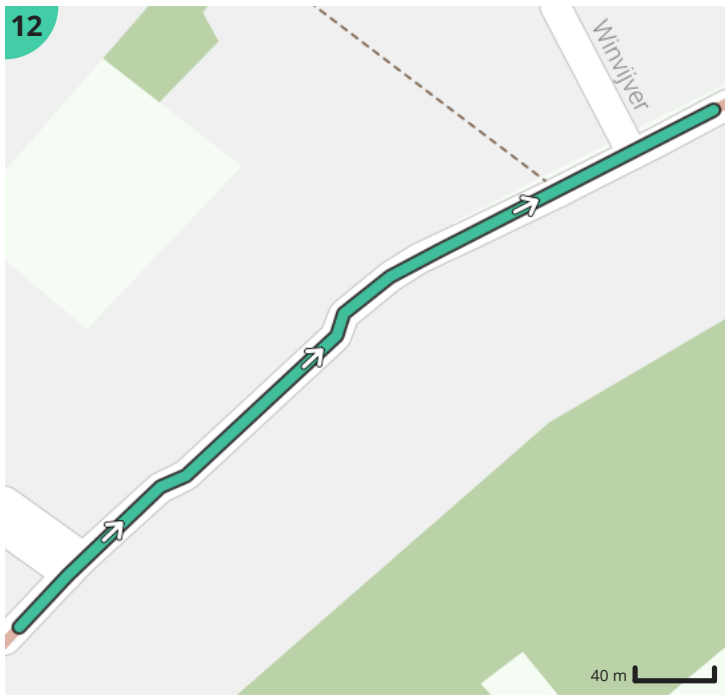
Steilheid van beklimming



























































Steilheid van afdaling







Totaal	Type	Kaart- nummer	Informatie	Uurrooster 5 km/h	Volgende
0.0 km		1	Drieschmolen (verdwenen)		
0.0 km		1	De Boomgaardtuin		
0.0 km		1	Hoeve in U-vorm		
0.0 km		1		0 min	163 m
0.16 km		1	Sla links af op Galgewegel (Merelbeke)	1 min	277 m
0.44 km		2	Semi-gesloten hoeve		
0.44 km		2	Sla scherp rechts af op Wafelstraat (Merelbeke)	5 min	193 m
0.63 km		3	Sla scherp links af op Wafelstraat (Merelbeke)	7 min	329 m
0.64 km		3	Boerenhuis		
0.74 km		3	Hof ter Welle		
0.96 km		4		11 min	194 m
0.96 km		4	Bijgebouwen van het Kasteel van Bottelare		
1.16 km		5		13 min	124 m
1.28 km		5	Provinciaal Domein Het Gentbos		
1.28 km		5		15 min	146 m
1.43 km		6		17 min	104 m
1.43 km		6	Gentbos		
1.43 km		6	Kasteel van Bottelare		
1.53 km		6	Buitengoed De Volder		
1.53 km		6	Boerenhuis		
1.53 km		6	Koetshuis		
1.54 km		6		18 min	175 m
1.71 km		7	Sla rechts af op Molenhoekstraat (Merelbeke)	20 min	57 m
1.77 km		7	Sla rechts af op Motsenstraat (Merelbeke)	21 min	183 m
1.83 km		7	Tweegezinswoning		
1.95 km		8	Sla links af op Burgemeester Modeste De Guchteneerelaan (Merelbeke)	23 min	85 m
2.04 km		8	Sla links af op Hollebeekstraat (Merelbeke)	24 min	247 m
2.17 km		8	Langgestrekte hoeve		
2.28 km		9	Sla links af op Hollebeekpark (Merelbeke)	27 min	614 m
2.36 km		9	Boerenhuis		

2.62 km		10	Hoeve met losse bestanddelen		
2.64 km		10	Hoeve met losse bestanddelen		
2.69 km		10	Merelbeke		
2.72 km		10	Hoeve met losse bestanddelen		
2.72 km		10	Le Jardin d'Helene		
2.72 km		10	Het Wielewaalnestje		
2.72 km		10	Le Jardin d'Hélène		
2.83 km		10	Hoeve		
2.9 km		11	Sla links af op Hollebeekpark (Merelbeke)	34 min	104 m
2.91 km		11	Hollebeek		
3.0 km		11	Sla links af op Hollebeekpark (Merelbeke)	36 min	228 m
3.11 km		11	Hoeve Hollebeekgoed		
3.23 km		12	Ga rechtdoor op Leonce Volckaertdreef (Merelbeke)	38 min	279 m
3.51 km		13	Sla links af op Rasmusvijver (Merelbeke)	42 min	100 m
3.61 km		13		43 min	71 m
3.68 km		13	Links afbuigen op Bundervijver (Merelbeke)	44 min	89 m
3.77 km		14		45 min	121 m
3.89 km		14	Sla links af op Motsenstraat (Merelbeke)	46 min	212 m
4.11 km		15	Hoeve met losse bestanddelen		
4.11 km		15	De Muntenaar		
4.11 km		15	Sla rechts af op Hundelgemsesteenweg (Merelbeke)	49 min	103 m
4.13 km		15	De Olijke Olm		
4.21 km		15		50 min	241 m
4.45 km		16	Gemeentelijke kleuter- en lagere school		
4.45 km		16		53 min	1 m
4.45 km		16		53 min	